

Tingmärgid



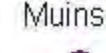
Põhisihtotstarbed

-  perspektiivne elumaa (E)
-  perspektiivne tootmisala (T)
-  väärtuslik põllumaa
-  reserveeritud puhkeala (PP)
-  üldkasutatav ala (A)



Muud alad

-  riigimaantee kaitsetsoon
-  tankla (TA)
-  munitsipaalomandisse taotletav maa (M)
-  detailplaneeringu kohustusega ala (DP)
-  kohaliku tähtsusega miljöväärtuslik ala
-  veekogu ehituskeeluvöönd *




Teed

-  avalikku kasutusse määratav eratee
-  munitsipaalomandisse taotletav tee
-  jalgrattatee

Muinsuskaitse

-  arhitektuurimälestis (reg. nr.)
-  mälestiste kaitsetsoon

Üksikobjektid

-  puurkaev
-  puurkaevu kaitsetsoon
-  olemasolev tuletõrje veevõtukoht

Töö nr. 05.002, joonis 2/4

Käesoleva kaardi lahutamatuks osaks on planeeringu seletuskiri

Koostajad:
Sangaste vallavalitsus
OÜ Teadmised ja lahendused

Aluskaart: Eesti Põhikaart
Koostamise aeg: juuni 2006
Kaardi seis: 24.juuni 2006

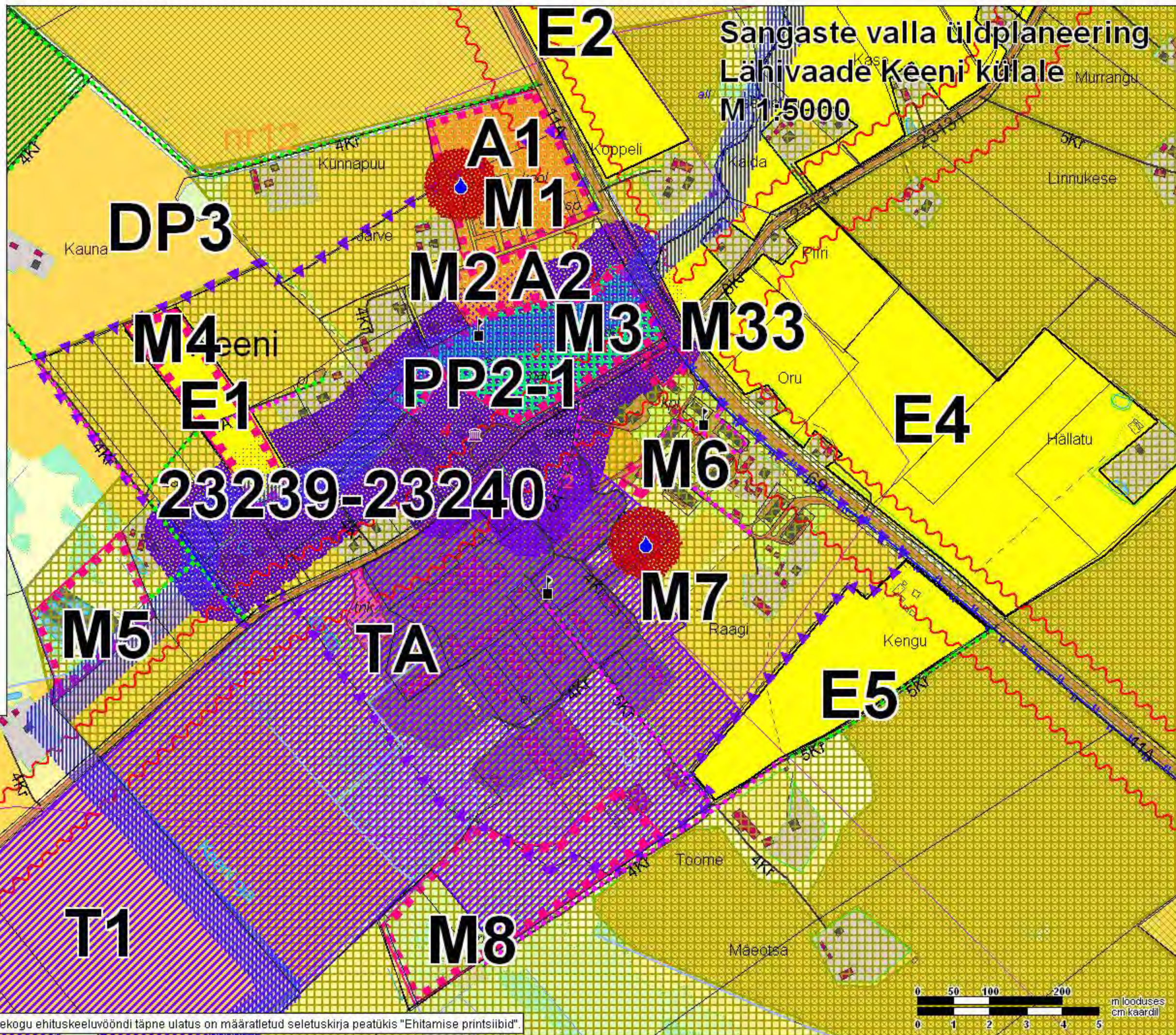
Projekti juht ja kaardimaterjali koostaja:
Henri Paves/alkiri/

* Veekogu ehituskeeluvööndi täpne ulatus on määratletud seletuskirja peatükis "Ehitamise printsiibid".

Sangaste valla üldplaneering

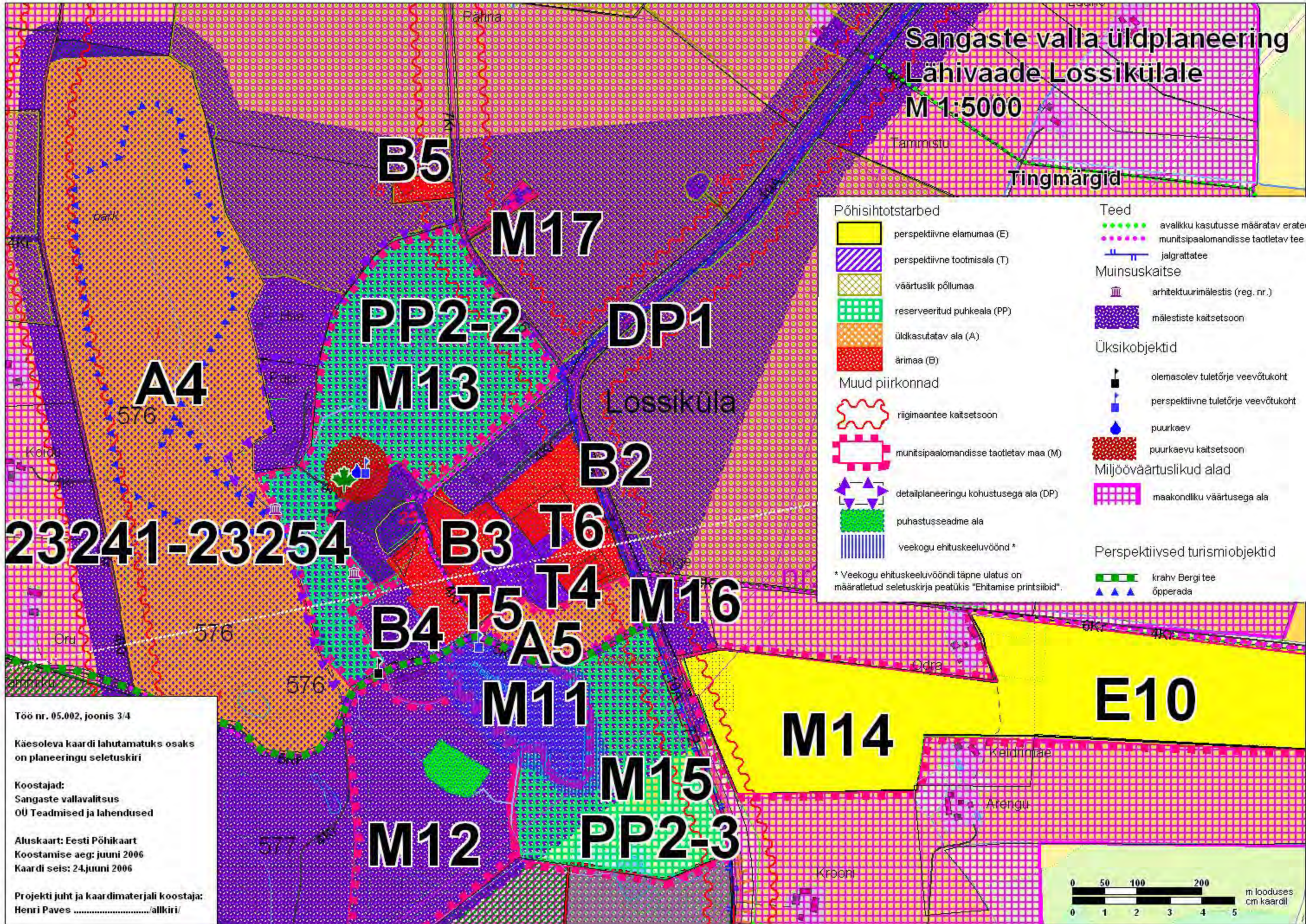
Lähivaade Keeni külale

M 1:5000



Sangaste valla üldplaneering
Lähivaade Lossikülale
M 1:5000

Tingmärgid



Põhisihtotstarbed

- perspektiivne elumaa (E)
- perspektiivne tootmisala (T)
- väärtuslik põllumaa
- reserveeritud puhkeala (PP)
- üldkasutatav ala (A)
- ärimaa (B)
- riigimaantee kaitsetsoon
- munitsipaalomandisse taotletav maa (M)
- detailplaneeringu kohustusega ala (DP)
- puhastusseadme ala
- veekogu ehituskeeluvöönd *

Muud piirkonnad

- riigimaantee kaitsetsoon
- munitsipaalomandisse taotletav maa (M)
- detailplaneeringu kohustusega ala (DP)
- puhastusseadme ala
- veekogu ehituskeeluvöönd *

* Veekogu ehituskeeluvööndi täpne ulatus on määratletud seletuskirja peatükis "Ehitamise printsiibid".

Teed

- avalikku kasutusse määratav eratee
- munitsipaalomandisse taotletav tee
- jalgrattatee

Muinsuskaitse

- arhitektuurimälestis (reg. nr.)
- mälestiste kaitsetsoon

Üksikobjektid

- olemasolev tuletõrje veevõtukoht
- perspektiivne tuletõrje veevõtukoht
- puurkaev
- puurkaevu kaitsetsoon

Miljööväärtuslikud alad

- maakondliku väärtusega ala

Perspektiivsed turismiobjektid

- krahv Bergi tee
- õpperada

Töö nr. 05.002, joonis 3/4
Käesoleva kaardi lahutamatuks osaks on planeeringu seletuskiri
Koostajad:
Sangaste vallavalitsus
OÜ Teadmised ja lahendused
Aluskaart: Eesti Põhikaart
Koostamise aeg: juuni 2006
Kaardi seis: 24.juuni 2006
Projekti juht ja kaardimaterjali koostaja:
Henri Paves/alkiri/



Tingmargid





Põhisihotstarbed

-  perspektiivne elumaa (E)
-  väärtuslik põllumaa
-  reserveeritud puhkeala (PP)
-  üldkasutatav ala (A)
-  ärimaa (B)



Muud piirkonnad

-  riigimaantee kaitsetsoon
-  tankla (TA)
-  munitsipaalomandisse taotletav maa (M)
-  detailplaneeringu kohustusega ala (DP)
-  puhastusseadme ala
-  veekogu ehituskeeluvöönd *
-  maakondliku tähtsusega miljööväärtuslik ala

Teed

-  avalikku kasutusse määratav eratee
-  munitsipaalomandisse taotletav tee
-  jalgrattatee
-  kanuumarsruut

Üksikobjektid

-  puurkaev
-  puurkaevu kaitsetsoon
-  olemasolev tuletõrje veevõtukoht
-  perspektiivne tuletõrje veevõtukoht
-  kirik
-  mälestiste kaitsetsoon

Sangaste valla üldplaneering Lähivaade Sangaste alevikule

M 1:5000

23258-23259 A6 B1 TA

DP2

M24 M25 PP2-4

M26 M27

M22 A7

M28

E16

M23

E18

E17

E8

Tiigu mand

Töö nr. 05.002, joonis 4/4

Käesoleva kaardi lahutamatuks osaks on planeeringu seletuskiri

Koostajad:
Sangaste vallavalitsus
OÜ Teadmised ja lahendused

Aluskaart: Eesti Põhikaart
Koostamise aeg: juuni 2006
Kaardi seis: 24. juuni 2006

Projekti juht ja kaardimaterjali koostaja:
Henri Paves/alkiri/

* Veekogu ehituskeeluvööndi täpne ulatus on määratletud seletuskirja peatükis "Ehitamise printsiibid".

